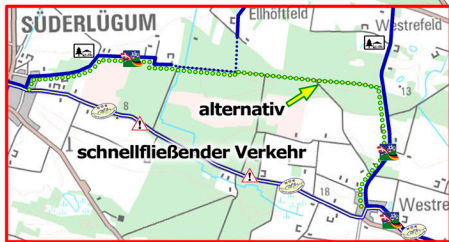




SIGHTSEEING

- Grønselandsmuseum **M**
- Süderlügumer Binnendünen **N**
- Windmillclimbing (68m) **A**
- Grøngård Slotsruin **S**
- Schwarzberger Moor **N**
- Emil Noldes Geburtsort **K**
- Dorfmuseum Ladelund **M**
- KZ-Gedenkstätte Ladelund **K**
- Naturbad Ladelund **A**
- Burkal Kirche **S**
- Wassermühle St. Jyndeved **S**
- NSG Böxlunder Eichenkratt **N**
- C. Lassen's Minde Museum **M**
- Windmühle Vanessa **S**
- NSG Frøslev-Jardelunder Moor **N**
- Naturinformation **i**
- Touristinformation **I**



Nord-Ostsee Radweg

Asphalt Feld-/Waldweg



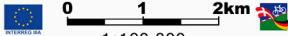
Grenzroute

Asphalt Feld-/Waldweg



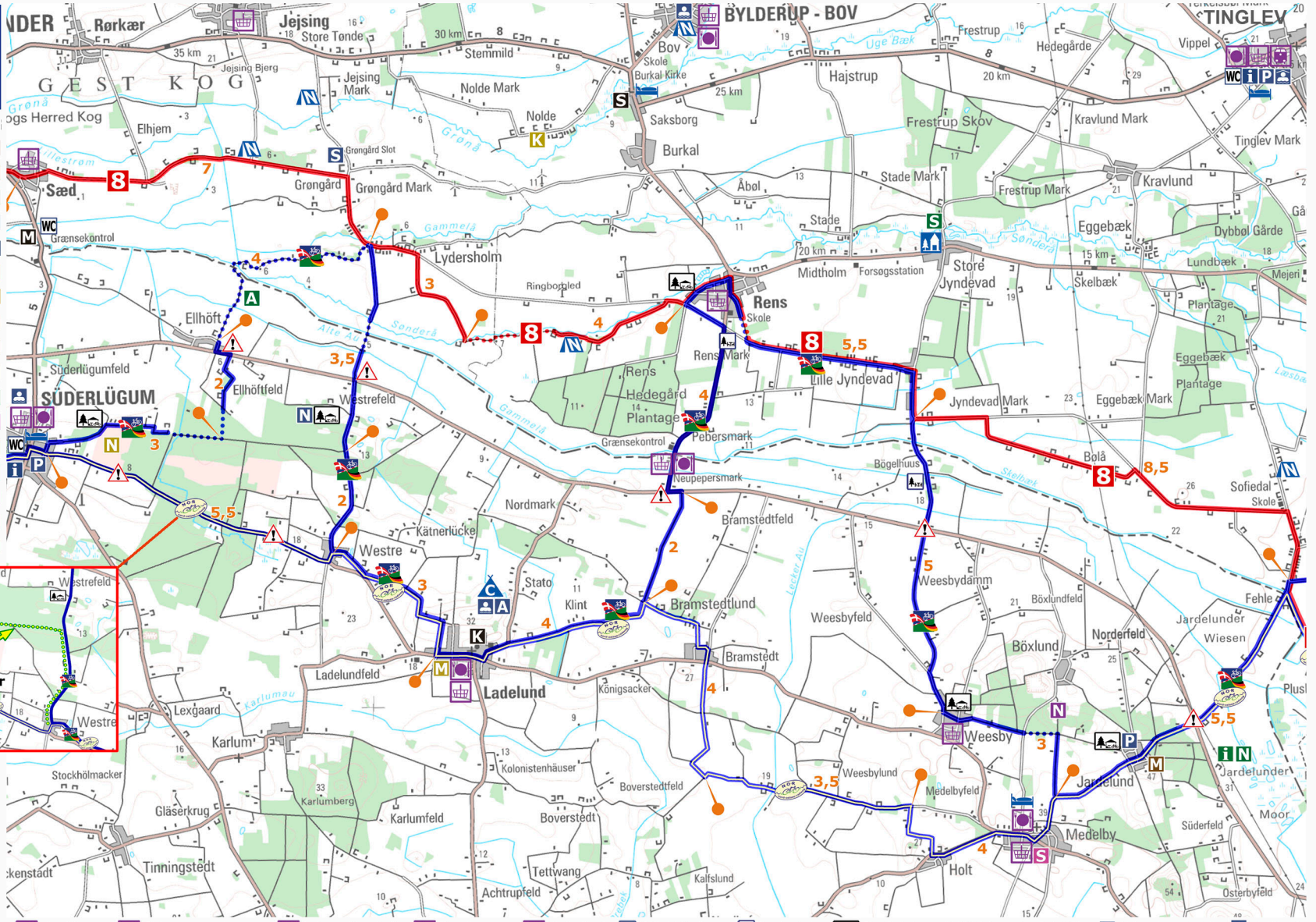
Nationalroute 8

Asphalt Feld-/Waldweg



1:100.000

©Kort & Matrikelstyrelsen 2005
Medudgiver: Sønderjyllands Amt



- Gasthaus
- Fahrradwerkstatt
- Fahrradverleih
- Kaufmann
- Bahnhof
- WC öff. Toiletten
- Rastplatz
- Rastplatz mit Wetterschutzhütte
- Schwimmhalle
- Freibad

- Hotel / Gasthof
- Jugendherberge
- Campingplatz
- Naturlagerplatz
- Parkplatz
- Entfernung (km) gerundet
- schnellfließender Verkehr
- Steigungen