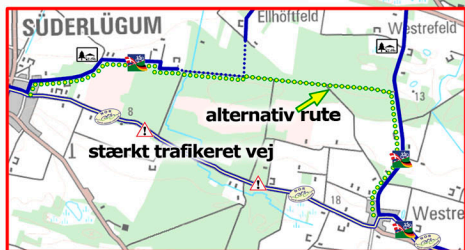





- SIGHTSEEING**
- Grønselandsmuseum **M**
 - Indlandsklitter v. Süderlügum **N**
 - Windmill-climbing (68m) **A**
 - Grøngård Slotsruin **S**
 - Schwarzberg Mose **N**
 - Emil Noldes fødested **K**
 - Dorfmuseum Ladelund **M**
 - KZ-mindested Ladelund **K**
 - Naturbad Ladelund **A**
 - Burkal Kirke **S**
 - St. Jyndeved Vandmølle **S**
 - Böxlund Egekrat **N**
 - C. Lassen's Minde Museum **M**
 - Vindmølle Vanessa **S**
 - Frøslev-Jardelund Mose **N**
 - Naturinformation **I**
 - Turistinformation **I**

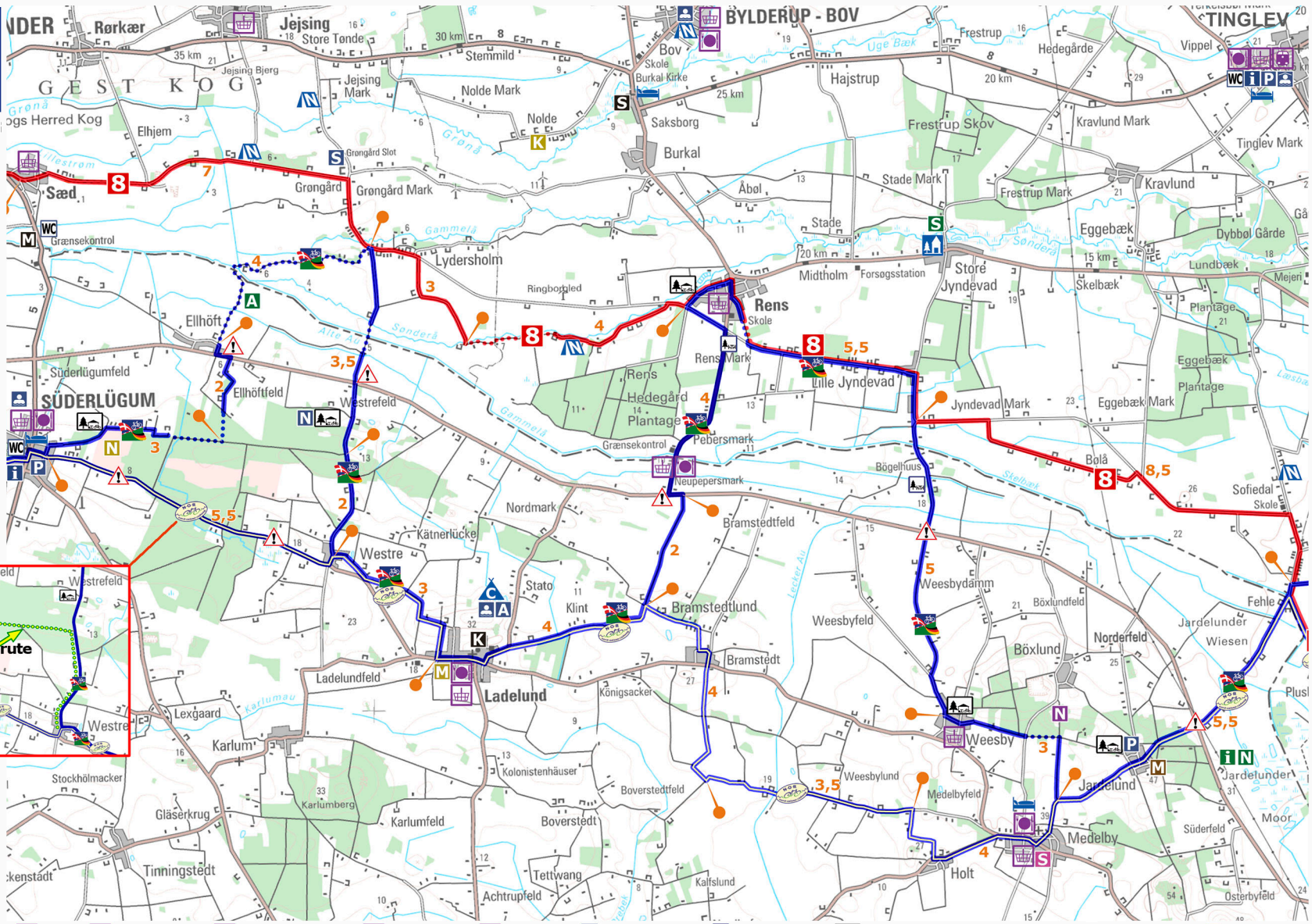


Nordsø-Østersø Ruten

- Grænseruten**
asfalt grus-/skovvej
- Nationalrute 8**
asfalt grus-/skovvej



©Kort & Matrikelstyrelsen 2005
Medudgiver: Sønderjyllands Amt



- Kro**
- Cykelsmed**
- Cykeludlejning**
- Købmand**
- Station**
- WC Off. toiletter**
- Rasteplads**
- Rasteplads med cykelhytte**
- Svømmehal**
- Friluftsbad**

- Hotel og kro**
- Vandrerhjem**
- Camping**
- Naturlejrplads**
- Parkeringsplads**
- Afstand (km) afrundet**
- Stærkt trafikeret vej**
- Stigning**